

І. План-схемы ОУ.

План-схема района расположения ОУ, пути движения транспортных средств и детей (учеников)







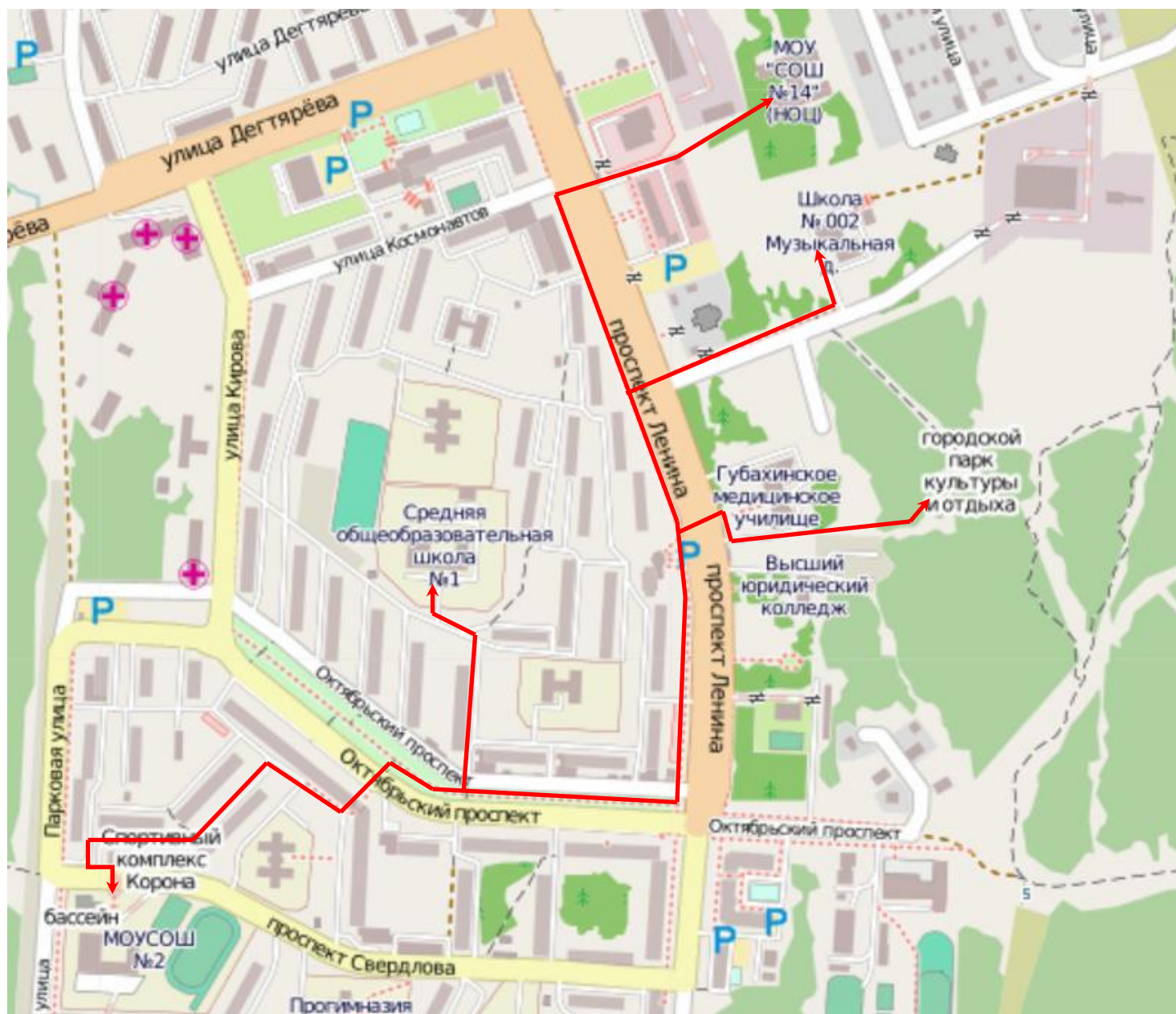



	Жилая застройка		Направление движения транспортных средств
	Проезжая часть		Движение детей

Схема организации дорожного движения в непосредственной близости от образовательного учреждения с размещением соответствующих технических средств, маршруты движения детей и расположение парковочных мест

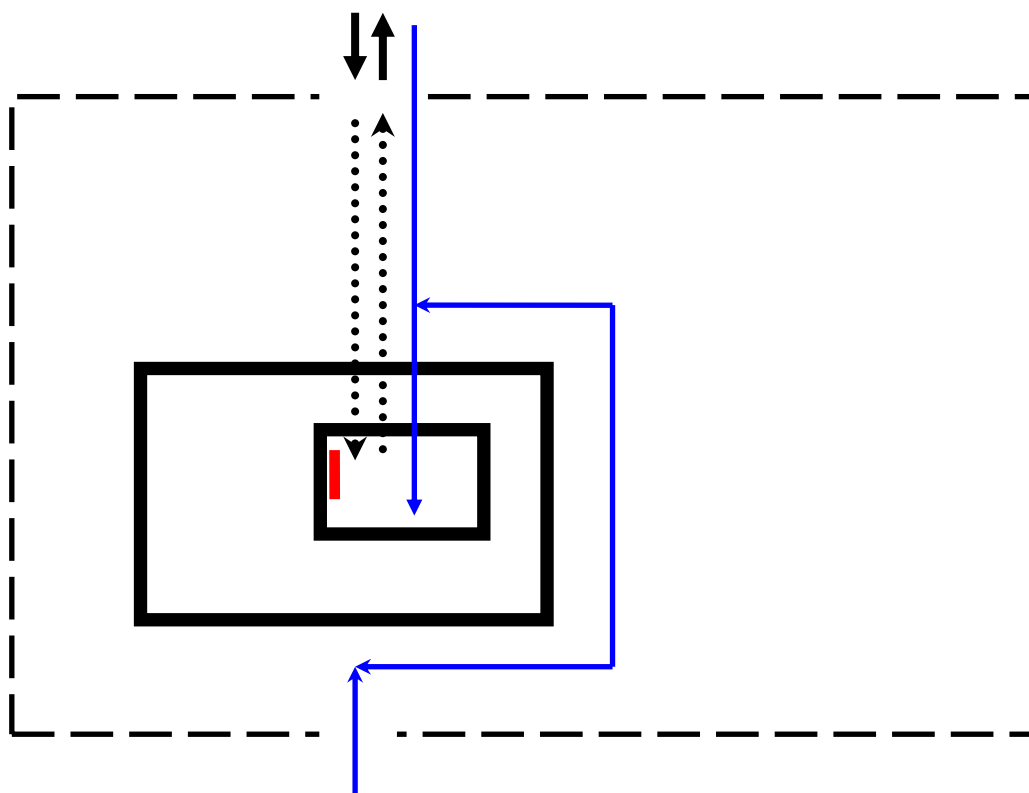






Маршруты движения организованных групп детей от ОУ к стадиону, парку или к спортивно-оздоровительному комплексу



	Жилая застройка
	Проезжая часть
	Направление безопасного движения детей

Пути движения транспортных средств к местам разгрузки/погрузки и рекомендуемые пути передвижения детей по территории образовательного учреждения



	Место разгрузки/погрузки
	Движение детей и подростков по территории
	Движение грузовых т/с по территории
	Въезд/выезд грузовых т/с

Лист замечаний и предложений.